

ÚZEMNÍ PLÁN BOSKOVŠTEJN

úplné znění po Změně č. 1



K.Ú. STŘELICE
U JEVIŠOVIC

K.Ú. PROKOPOV

K.Ú. JÍRICE U MOR. BUDĚJOVIC

K.Ú. GREŠLOVÉ MÝTO

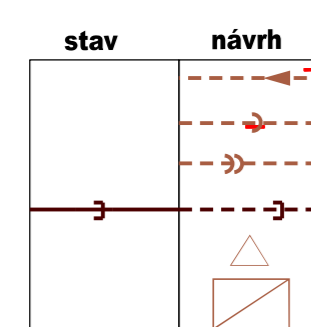
K.Ú. BOSKOVŠTEJN

K.Ú. PAVLICE

K.Ú. JEVIŠOVICE

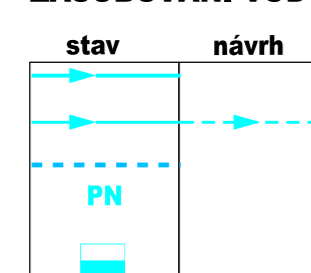
K.Ú. BOJANOVICE U ZNOJMA

ODKANALIZOVÁNÍ



kanalizace splašková výtlačná
kanalizace jednotná gravitační
kanalizace splašková gravitační
kanalizace dešťová
čerpací stanice kanalizace
ČOV - čistírna odpadních vod

ZÁSOBOVÁNÍ VODOU

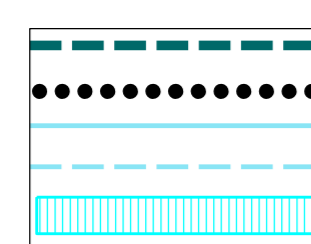


vodovodní přivaděč
vodovod zásobovací
hranice tlakového pásma
požární nádrž
přerušovací komora

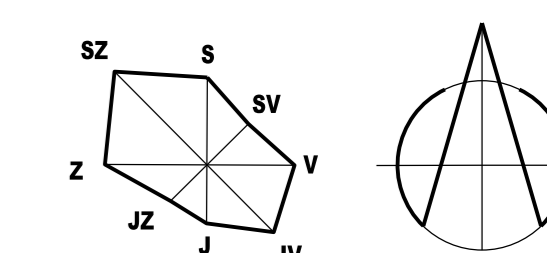
POZNÁMKA

Polohu veřejné dopravní a technické infrastruktury v zastavitelné ploše Z28 upřesní navazující územní studie.

INFORMATIVNÍ ÚDAJE



hranice řešeného území (= hranice k.ú. Boskovštejn)
hranice katastrálních území
vodní toky
záchytné příkopy a občasně vodoteče
závlahy, odvodnění



ZÁZNAM O ÚČINNOSTI ZMĚNY ÚZEMNÍHO PLÁNU

Správní orgán, který vydal poslední změnu územního plánu: Zastupitelstvo obce Boskovštejn	Zastupitelstvo obce Boskovštejn
Pořadové číslo poslední změny: 1	Datum nabytí účinnosti poslední změny:
Pořizovatel: Městský úřad Znojmo, odbor územního plánování a strategického rozvoje, odd. územního plánování	Razítko
Jméno a příjmení oprávněné osoby pořizovatele: Dana Spouštová	
Funkce: odborný referent oddělení územního plánování	
Podpis:	

VÝKRES TECHNICKÉ INFRASTRUKTURY -
VODOVODY, ODKANALIZOVÁNÍ 1 : 5.000 **I.D**

Objednatel: Obec Boskovštejn, IČO 00600237	Číslo výkresu
Datum zpracování : 12/2020	
Projektant: Ing.arch. Milan Hučík, Valtická 13, 628 00 Brno (autORIZACE č. 02 453)	